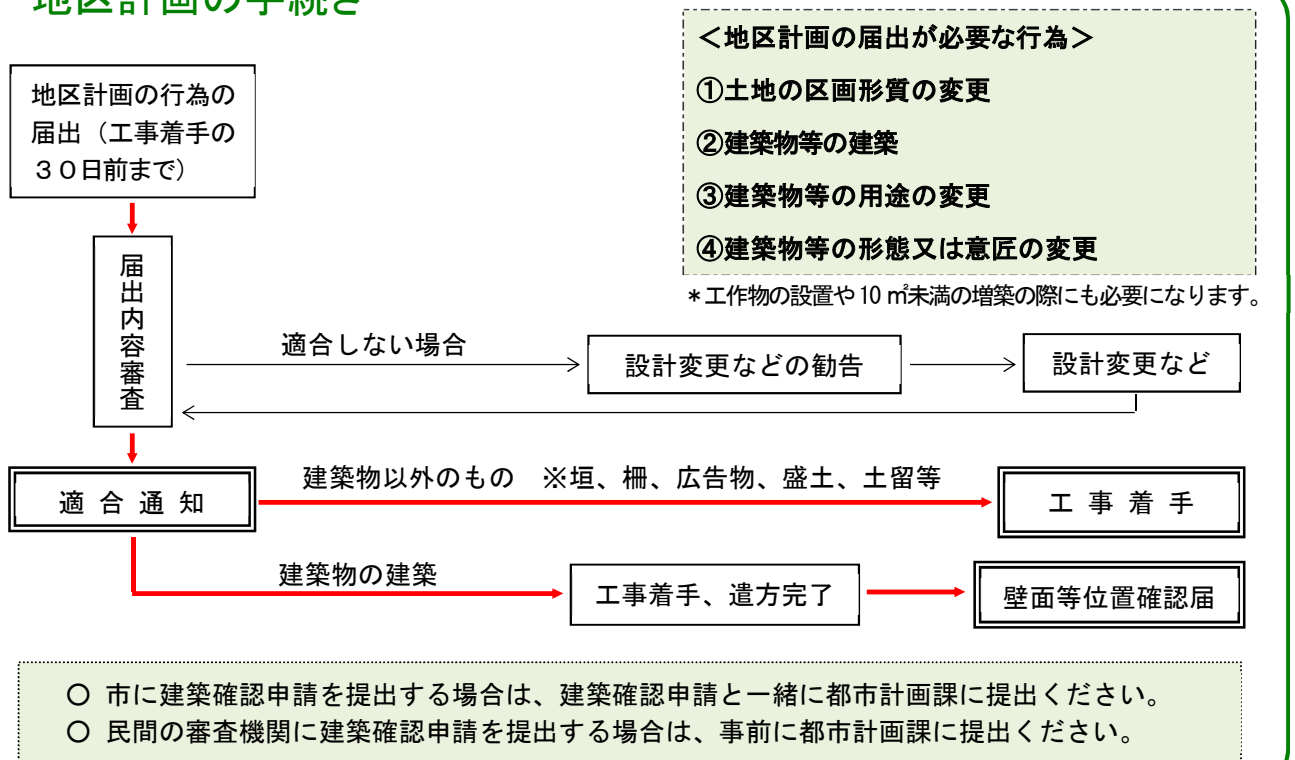


山口原ノ前地区地区計画

名称	山口原ノ前地区 地区計画
位置	天童市大字山口字原ノ前の一部、大字川原子字上ノ台の一部
面積	約2.2ha
地区計画の目標	<p>本地区は、JR天童駅から北東に約4.5キロメートルの山口集落内にあり、国道48号から北方約100メートルに位置している。山口集落は本市市街化調整区域にあり、水田、里山等の緑豊かな環境を周辺に擁する田園集落である。</p> <p>本地区周辺の公共施設の整備状況については、既に道路、下水道等の都市施設が相当程度整備されている。また、地区近隣には市立小学校、公民館、郵便局等の公益施設も集積しており、集落の中心部となっている。</p> <p>市街化調整区域における既存集落の活力の維持・発展を目的とした本市の田園集落整備の取り組みと呼応して、現在、本地区において、山形県住宅供給公社による街区単位の住宅地の一体開発が計画されており、本地区周辺の緑豊かな集落環境との調和を図るため、ゆとりある居住環境の形成を誘導し、あわせて、良好な地区施設の整備を促進しようとするものである。</p>
区域の整備・開発及び保全に関する方針	田園居住地の形成を図るための区域の整備又は保全の方針を定める。
土地利用の方針	戸建住宅を主体とした低層住宅地としての土地利用とする。
地区施設の整備の方針	地区の形状や周辺の道路状況を勘案した区域内道路及び公園を整備する。
建築物等の整備方針	<p>地区計画の目標及び土地利用の方針に基づき、建築物等に関する制限を次のように定める。</p> <ol style="list-style-type: none"> 戸建住宅を主体とした地区の形成のために「建築物等の用途の制限」を定める。 地区周辺の緑豊かな環境との調和を考慮して「建築物の容積率の最高限度」及び「建築物の建ぺい率の最高限度」を定める。 敷地の細分化を防ぎ、ゆとりある居住環境の形成及び維持を図るために「建築物の敷地面積の最低限度」を定める。 日照、通風、落雪、堆雪スペースに考慮して「壁面の位置の制限」を定める。 地区周辺の緑豊かな環境との調和を考慮して「建築物等の高さの最高限度」を定める。 地区周辺の緑豊かな環境との調和を考慮して、次のとおり「建築物等の形態又は色彩その他の意匠の制限」を定める。 <ul style="list-style-type: none"> ア 地区周辺に建築物等が与える圧迫感を抑制するための盛土の制限 イ 建築物の屋根及び壁面の色彩の制限 ウ 建築物等の雨水浸透処理施設の設置 ブロック塀等の防災上支障となる構造物の設置を防止するために「垣又はさくの構造の制限」及び「壁面後退区域における工作物の設置の制限」を定める。

地区計画の手続き



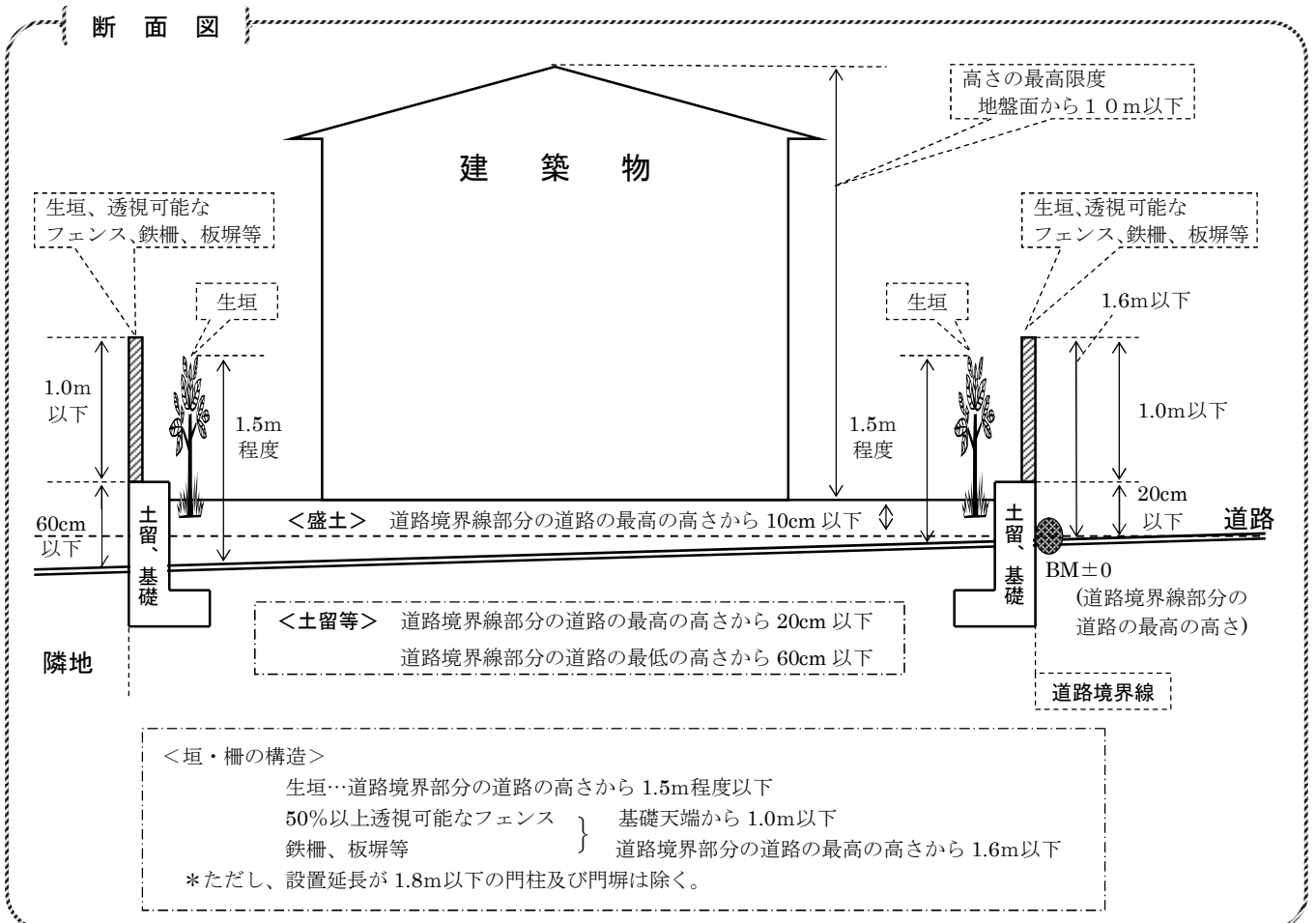
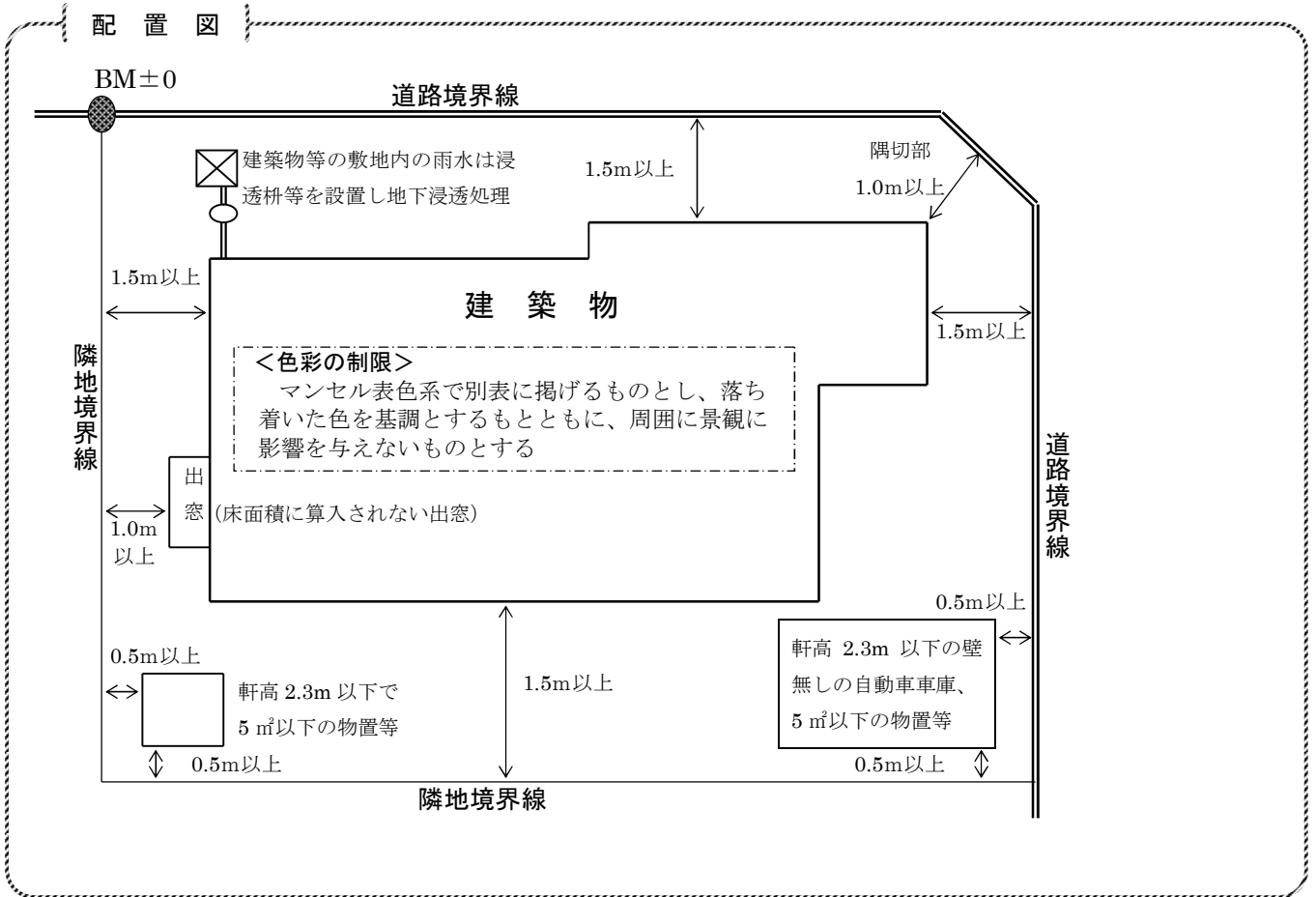
山口原ノ前地区地区計

地区計画の概要

内 容	低層住宅地区
建築物等の用途の制限	<p>1 次に掲げる建築物以外の建築物は建築してはならない。</p> <p>(1) 住宅（共同住宅、寄宿舎、下宿を除く。）</p> <p>(2) 建築基準法施行令第130条の3に掲げる兼用住宅</p> <p>(3) 建築物附属の自動車車庫、物置等で建築物の延べ面積の2分の1未満のもので1階以下のもの</p> <p>2 設置してはならない施設</p> <p>(1) 洗車場</p> <p>(2) 資材置場</p> <p>(3) 自動販売機（前項第2号の兼用住宅の敷地内に設置するものを除く。）</p> <p>(4) 広告物（地区内施設の広告の用に供するものを除く。）</p> <p>(5) 単独設置の駐車場</p>
容積率の最高限度	10/10
建ぺい率の最高限度	6/10
建築物の敷地面積の最低限度	建築物の敷地面積は250㎡以上でなければならない。
建築物の壁面の位置の制限	<p>建築物の外壁又はこれに代わる柱の面（以下「壁面等」という。）から道路境界線及び隣地境界線までの距離は、1.5m以上とする。ただし、次の各号に掲げるものについてはこの限りではない。</p> <p>(1) 隣地境界線に面する床面積に算入されない出窓で、隣地境界線までの距離が1.0m以上のもの</p> <p>(2) 建築物の壁面等から道路の隅切り部分の道路境界線までの距離が1.0m以上のもの</p> <p>(3) 軒の高さが2.3m以下の壁無しの自動車車庫で、壁面等から道路境界線及び隣地境界線までの距離がそれぞれ0.5m以上のもの</p> <p>(4) 軒の高さが2.3m以下で、かつ、延べ面積が5㎡以下の物置等で、壁面等から道路境界線及び隣地境界線までの距離がそれぞれ0.5m以上のもの</p>
建築物等の高さの最高制限	建築物等の高さは、地盤面から10m以下とする。
建築物等の形態又は意匠の制限	<p>1 建築物等の敷地の地盤面の高さは、道路境界線部分の道路の最高の高さから10cm以下とする。</p> <p>2 建築物の屋根の色彩は、マンセル表色系で別表に掲げるものとし、落ち着いた色を基調とするとともに、周囲の景観に影響を与えないものとする。</p> <p>3 建築物の外壁の色彩は、マンセル表色系で別表に掲げるものとし、落ち着いた色を基調とするとともに、周囲の景観に影響を与えないものとする。</p> <p>4 建築物等の敷地内の雨水は、浸透トレンチ、浸透柵、透水性舗装等により地下浸透するものとする。</p> <p>5 地区外施設の広告物の制限</p> <p>6 ネオンサイン、電光掲示板等の光を発する広告物等の制限</p>
垣又は柵の構造の制限	<p>地区内に設置する垣又は柵の構造はできるだけ生垣とし、次に掲げるものを設置する。ただし、設置延長が1.8m以下の門柱及び門扉はこの限りでない。</p> <p>(1) 生垣で道路境界線部分の道路の高さから1.5m程度以下のもの</p> <p>(2) 50%以上透視可能なフェンス、鉄柵、板塀等で、高さが基礎天端から1.0m以下又は道路境界部分の道路の最高の高さから1.6m以下のもの</p>
壁面後退区域における工作物の設置の制限	土留め、擁壁、フェンス等の基礎の高さは、道路境界線部分の道路の最低の高さから60cm以下又は最高の高さから20cm以下とする。
備 考	本計画変更の決定時において既に建築され、設置され、使用され若しくは利用されている建築物、工作物及びその敷地については、上記の制限中「建築物等の形態又は色彩その他の意匠の制限」は適用しない。

山口原ノ前地区地区計画概要図

(最低敷地面積 250㎡)



地区計画では、防災や環境を考慮して、壁面の位置や工作物及び垣、柵の構造を定めています。

山口原ノ前地区地区計画区域概要図

